

Ing. arch. Monika Moggert

e-mail: xamarkova@vutbr.cz

pod vedením: doc. Ing. arch. Ivo Boháč, Ph.D.

Vliv kulturních rozdílů obyvatel na typické znaky soudobého městského prostoru na příkladu města Berlína

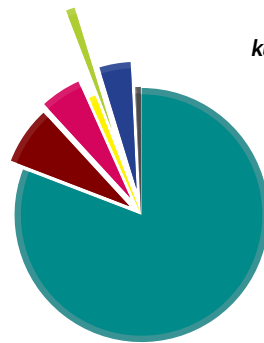
The influence of cultural differences of inhabitants on the typical features of contemporary urban space on the example of the city of Berlin

CÍL PRÁCE

- zhodnocení změn veřejného městského prostoru v závislosti na současné demografické přeměně Evropy
- sledování projevů sociálního jevu do urbanisticko-architektonické struktury

- aktuálnost - demografická proměna Evropy:
 - dynamika obyvatelstva:
 - přirozený úbytek obyvatelstva x mezinárodní (a mezi-kontinentální) migrace
- téma řeší kontext mezinárodní migrace (mimo EU) a městského prostoru

■ Německo	3000648
■ Evropa EU	272043
■ Evropa mimo EU	191357
■ Afrika	30950
■ Amerika	41797
■ Asie	147546
■ Austrálie	4943
■ Jiné	22646




[5] Statistischer Bericht:AI5 – hj 2/17, Einwohnerinnen und Einwohner im Land Berlin am 31. Dezember 2017. Amt für Statistik Berlin-Brandenburg, 2018. [cit. 29. 04. 2018] Dostupné z: https://www.statistik-berlin-brandenburg.de/publikationen/Stat_Berichte/2018/SB_A01-05-00_2017h02_BE.pdf

ANALÝZA, PUBLIKACE

ROZDĚLENÍ - ZÁPADNÍ A VÝCHODNÍ BERLÍN

MĚŘÍTKO MĚSTA



POTSDAMER PLATZ

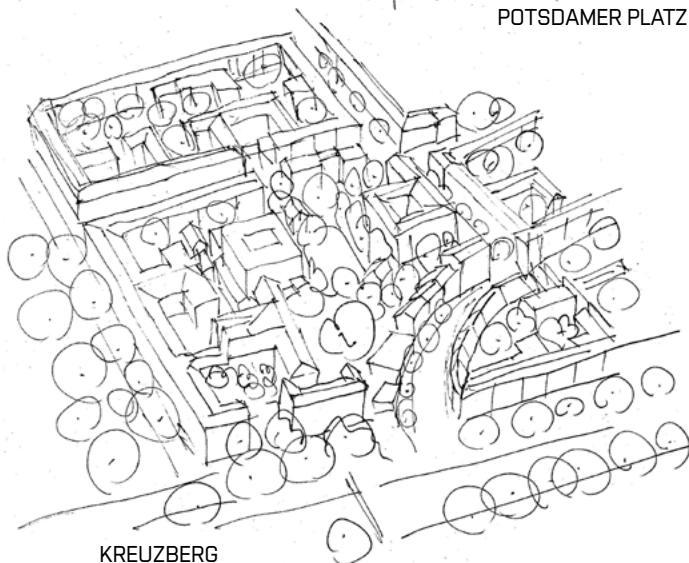


BERLÍN | BERLIN

Kreuzberg a Neukölln | Kreuzberg and Neukölln


Analýza rozdílných kulturních vlivů s dopadem na změny urbánního prostředí

An analysis of different cultural influences with an impact on urban changes



KREUZBERG
Wrangelstr.

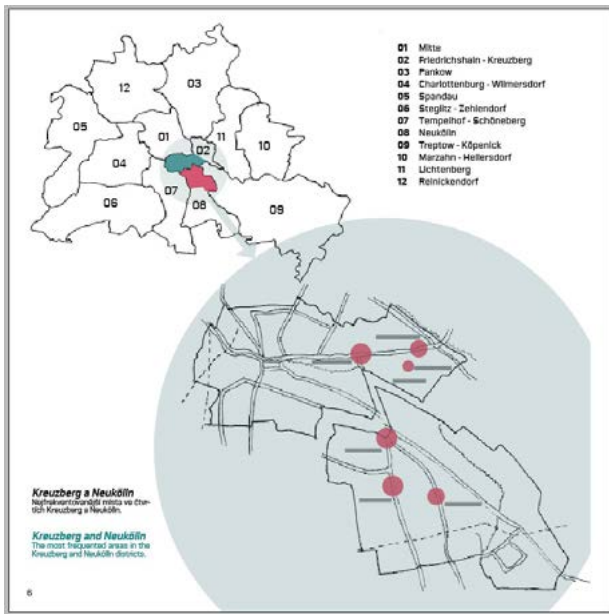
TYPICKÝ ŘEZ ULICÍ



KREUZBERG - SKALITZER STR.



LICHTENBERG



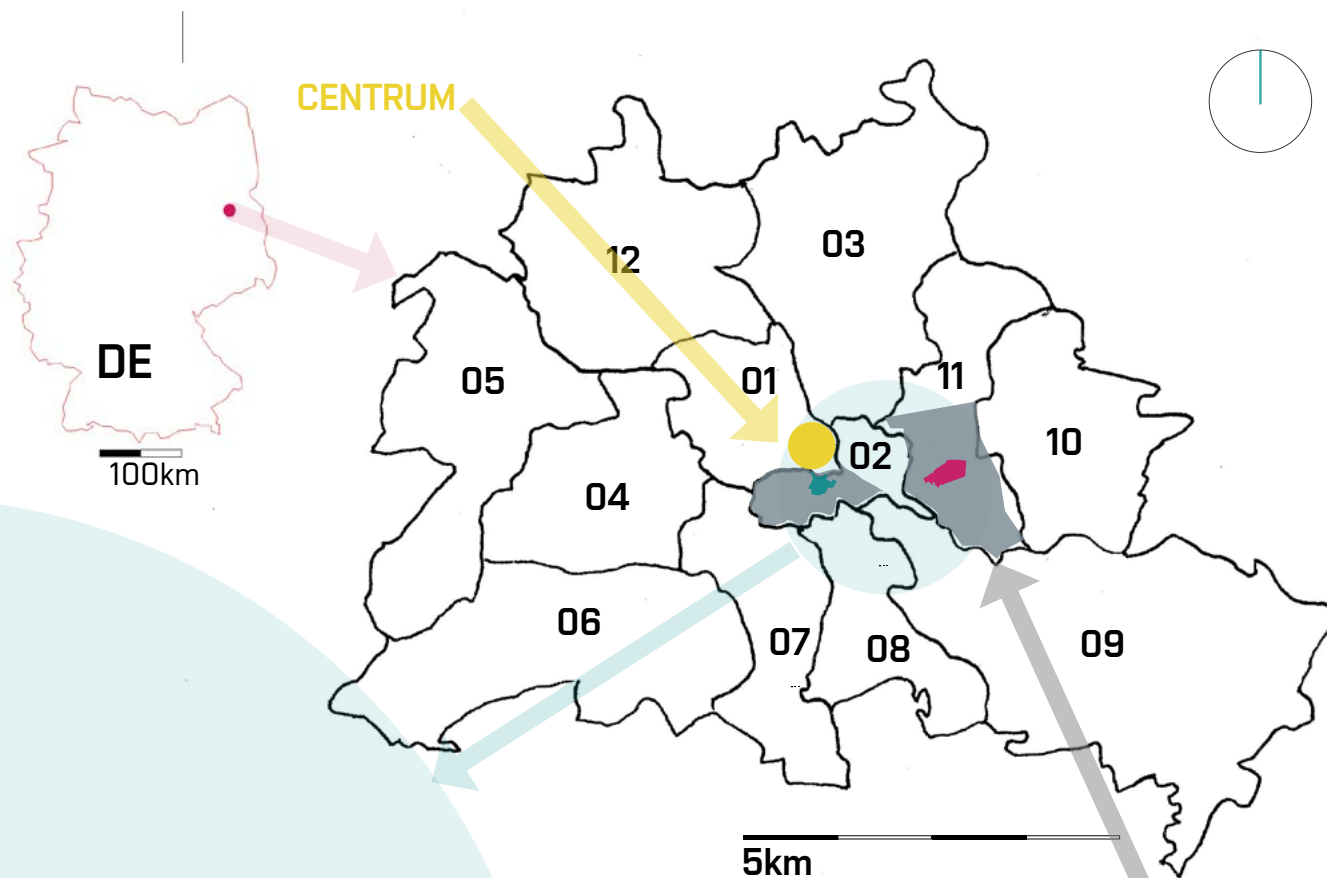
VÝZKUMNÉ OTÁZKY, PRACOVNÍ HYPOTÉZY

- Mají přistěhovaci (rozdílné kulturní vlivy) vliv na městský prostor?
- Mění jej?
- Jakým způsobem jej mění?

Demografické změny Evropy (migrace) = změna městského prostoru?

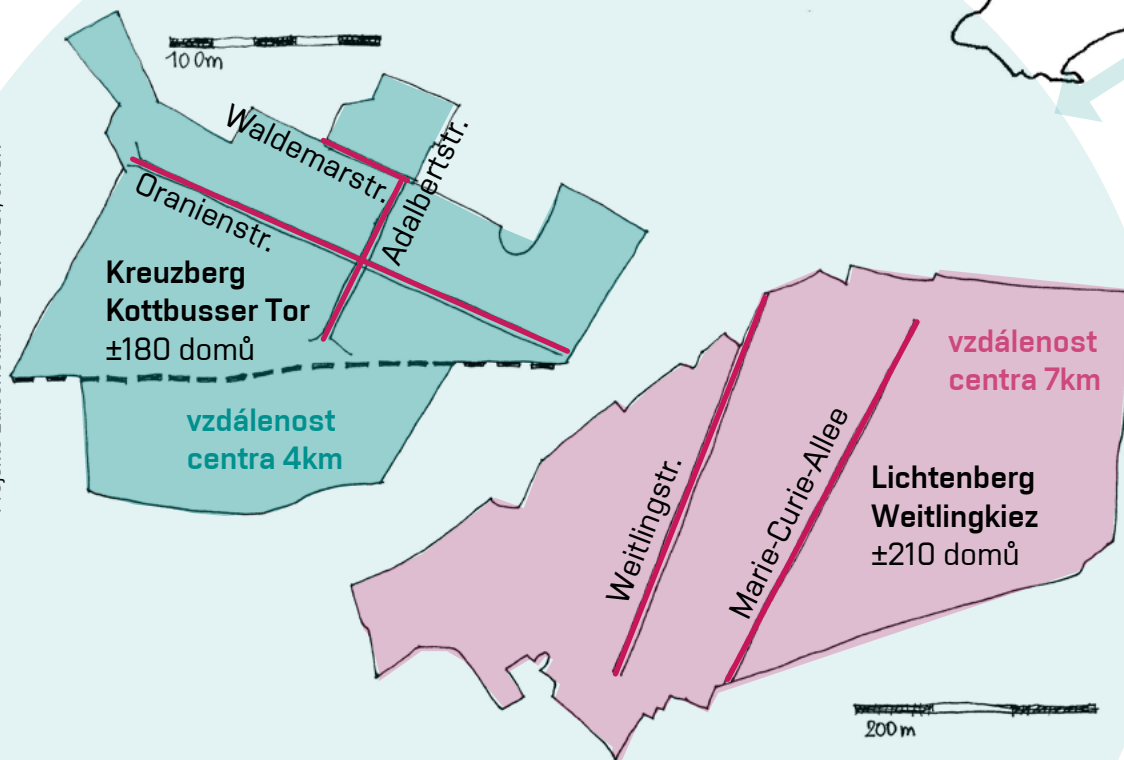
POPIS VÝZKUMU

VYBRANÉ LOKALITY



PŮVODNÍ DĚLĚNÍ MĚSTA KREUZBERG/LICHTENBERG (do roku 2001)

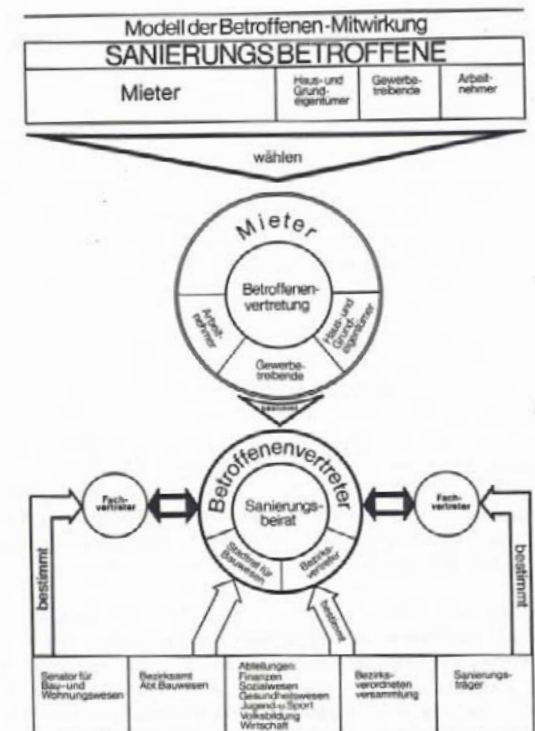
- 01 Mitte
- 02 Friedrichshain - Kreuzberg
- 03 Pankow
- 04 Charlottenburg - Wilmersdorf
- 05 Spandau
- 06 Steglitz - Zehlendorf
- 07 Tempelhof - Schöneberg
- 08 Neukölln
- 09 Treptow - Köpenick
- 10 Marzahn - Hellersdorf
- 11 Lichtenberg
- 12 Reinickendorf



ČASOVÉ OHRANIČENÍ

- **r. 1980 - r. 2021:**

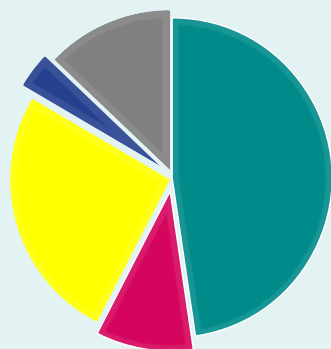
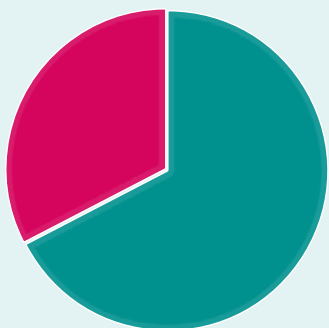
- okolo r. 1960 - příchod přistěhovalců z Turecka do Západního Berlína
- okolo r. 1980 - „Krezberg“ - IBA (Mezinárodní stavební výstava - přestavba), vliv obyvatel na přestavbu, zdokumentovaná celá vybraná lokalita „Kreuzberg“ před přestavbou
- r. 2021 - porovnání



DEMOGRAFICKÁ SITUACE V LOKALITÁCH

KREUZBERG - Oranienplatz, Moritzplatz, Wassertorplatz

■ Němci	32,6%
■ s migračním pozadím a přistěhovalci	67,4%

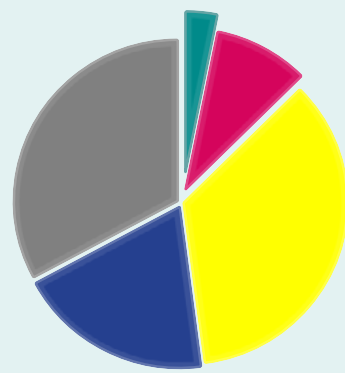
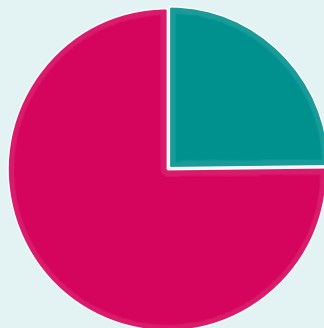


■ EU	12,9%
■ býv. Jugoslávie a Sovětská unie	3,7%
■ Jiné	25,9%
■ Arabské státy [a]	9,9%
■ Turecko	47,7%

2020

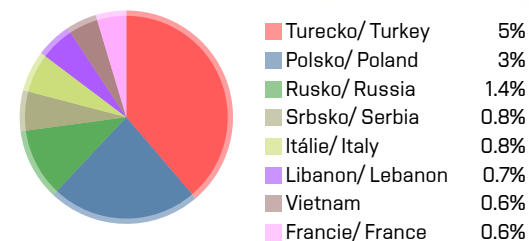
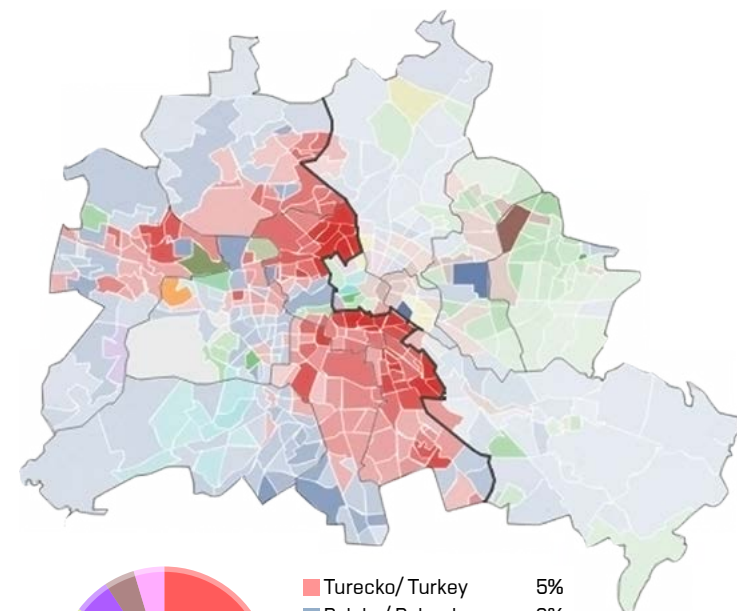
LICHTENBERG - Weitlingstr.

■ Němci	75,2%
■ s migračním pozadím a přistěhovalci	24,8%



■ EU	32,9%
■ býv. Jugoslávie a Sovětská unie	19,2%
■ Jiné	35,4%
■ Arabské státy [a]	9,4%
■ Turecko	3,2%

2020



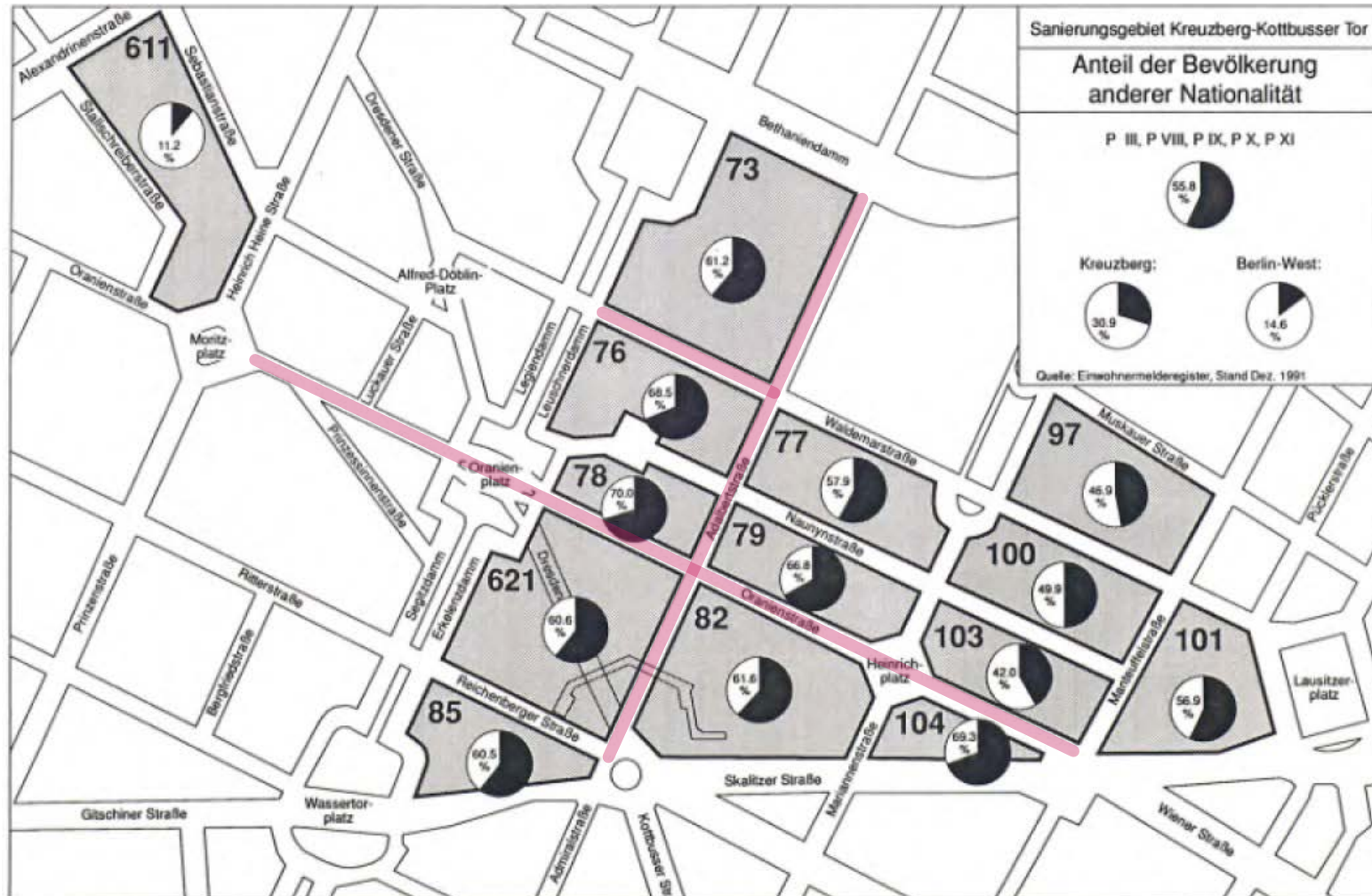
Obyvatelé Berlína s migračním zázemím

Source: <https://interaktiv.morgenpost.de/migranten-in-berlin/#11/52.4980/13.3882> [data ze 31.12.2013]

[a] Egypt, Alžírsko, Maroko, Somálsko, Tunisko, Bahrajn, Irák, Jemen, Libanon, Sýrie

1980 - 1989

- celá oblast Kreuzberg: prům. 26,8%
- celá oblast Lichtenberg: prům. 1,2%



Bericht: Sozialplanbericht Sanierungsabschluß Sanierungsgebiet Kottbusser Tor :: FHXB Friedrichshain-Kreuzberg Museum :: Resource :: museum-digital:berlin. In: [cit. 19.03.2021]. Dostupné z: <https://berlin.museum-digital.de/singleimage.php?resourcenr=4732>

- Kreuzberg - podíl přistěhovalců v jednotlivých blocích domů

POUŽITÉ VĚDECKÉ METODY ZKOUMÁNÍ

- kombinace kvantitativního i kvalitativního výzkumu:
 - Terénní výzkum + studium a rozbor historických a mapových podkladů, odborných textů

Vyhodnocení získaných dat:

- **Komparace** - archiv x současnost, lokalita „Kreuzberg“ x „Lichtenberg“
- **Analýza** - lokalita „Kreuzberg“ a „Lichtenberg“
- **Statistické metody** - určení algoritmů a jejich vyhodnocení

SOUČASNÝ STAV ŘEŠENÉ PROBLEMATIKY

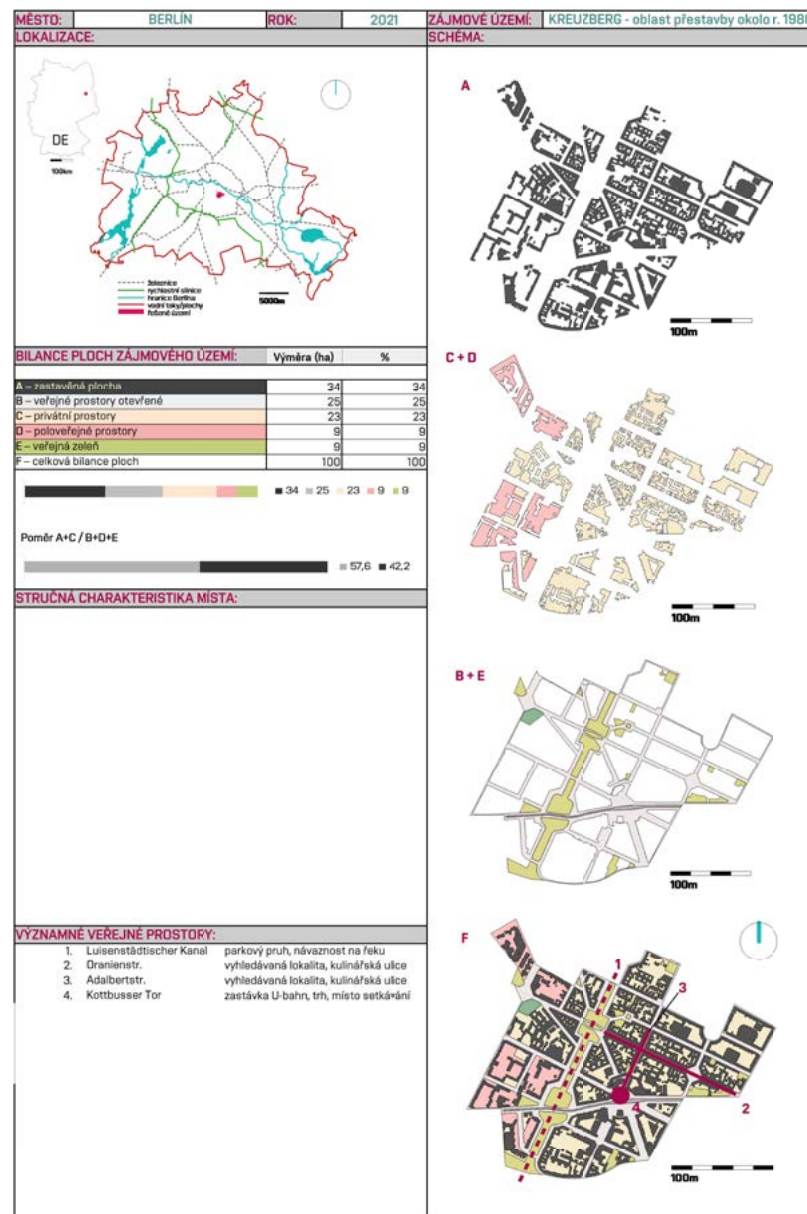
- terénní průzkum + fotografie
- analýzy - „Kreuzberg“ a „Lichtenberg“
- algoritmy + hodnocení

1. ČÁST VÝZKUMU ANALÝZY

Reference: AMBROŽOVÁ, Ing. Zuzana. METODIKA HODNOCENÍ HLAVNÍCH NÁMĚSTÍ MALÝCH MĚST PRO POTŘEBY KRAJINÁŘSKÉ ARCHITEKTURY A ROZVOJE MĚSTSKÉHO PROSTŘEDÍ. Mendelova univerzita v Brně, Zahradnická fakulta, Ústav zahradní a krajinářské architektury, s. 20-21.


- analýzy území „Kreuzberg“ vs. „Lichtenberg“:
 - bilance ploch
 - stáří výstavby
 - charakteristické služby
 - rozdílné kulturní vlivy - služby
- vliv sociálního jevu
- implementace a úprava metodiky pro potřeby krajinářské architektury a rozvoje městského prostředí

ANALÝZA ÚZEMÍ

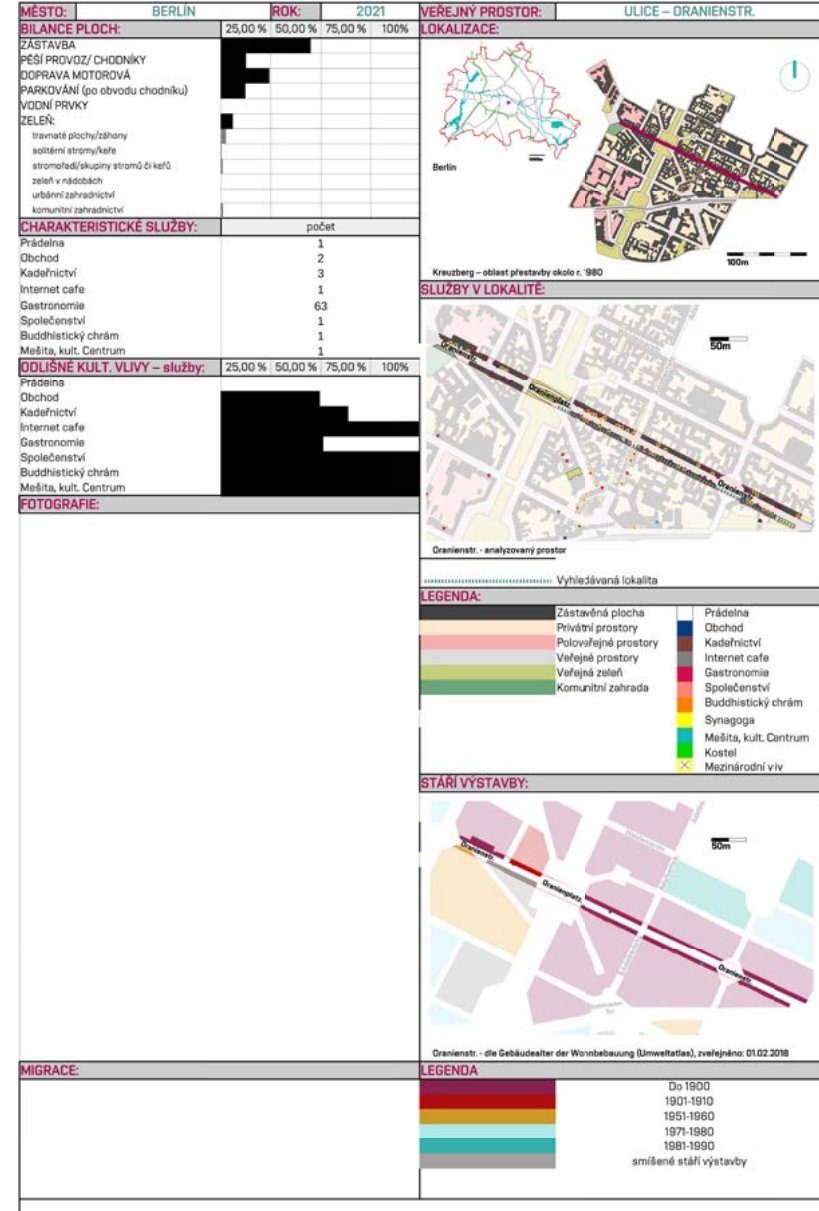


ANALÝZY

ANALÝZA ÚZEMÍ



ANALÝZA ÚZEMÍ



2. ČÁST VÝZKUMU

UKÁZKA POROVNÁNÍ ARCHIV vs. SOUČASNOST 1980 vs. 2021

Fotografie: Winkelkotte T., Orlowsky C., Waldemarstr., um 1981 :: FHXB Friedrichshain-Kreuzberg Museum ::
Resource :: museum-digital:berlin. In: [cit. 13.04.2021]. Dostupné z: <https://berlin.museum-digital.de>

Povolení publikování snímků na základě dohody s jejich vlastníkem - S·T·E·R·N Gesellschaft der behutsamen
Stadterneuerung mbH

- Kreuzberg
- příklad :
Waldemarstr.



ALGORITMY

- tvar - vzhled
- hmota - objem
- prostor

Rozřazení do skupin			
	1 TVAR	2 HMOTA	3 PROSTOR
1	Změna tvaru - Okna/dveře	Objemové změny	Změna - vzhled veřejného prostoru
2	Změna - ornament/barva	Změna velikosti zastavěné plochy	Změna - parter domů / využití objektu
3	Změna - materiál		Změna - plochy zeleně

PŘEDPOKLÁDANÝ VÝSLEDEK

- rozpracovaný projekt » není konečný výsledek
- předpokládá se » kulturní rozdíly mají vliv na městský prostor + způsob vlivu
- v průběhu práce » zřetelnější sociální aspekt oproti změnám architektonicko-urbanistickým
- následující měsíce » znám výsledek + publikace a výstava v Brně

IMPLIKACE

- úvod do aktuální mezinárodní tematiky přistěhovalectví z pohledu architektury a urbanismu
- možnost pokračování v této práci - vlivy evropské arch. na arch. v Turecku? rozšíření získaných informací? aplikace metodiky pro jiná města?
- použití získaných materiálů (zejména fotografických) pro jiné účely, zhodnocení změn v dalších časových etapách

DĚKUJI ZA POZORNOST



Ing. arch. Monika Moggert

e-mail: xamarkova@vutbr.cz

pod vedením: doc. Ing. arch. Ivo Boháč, Ph.D.